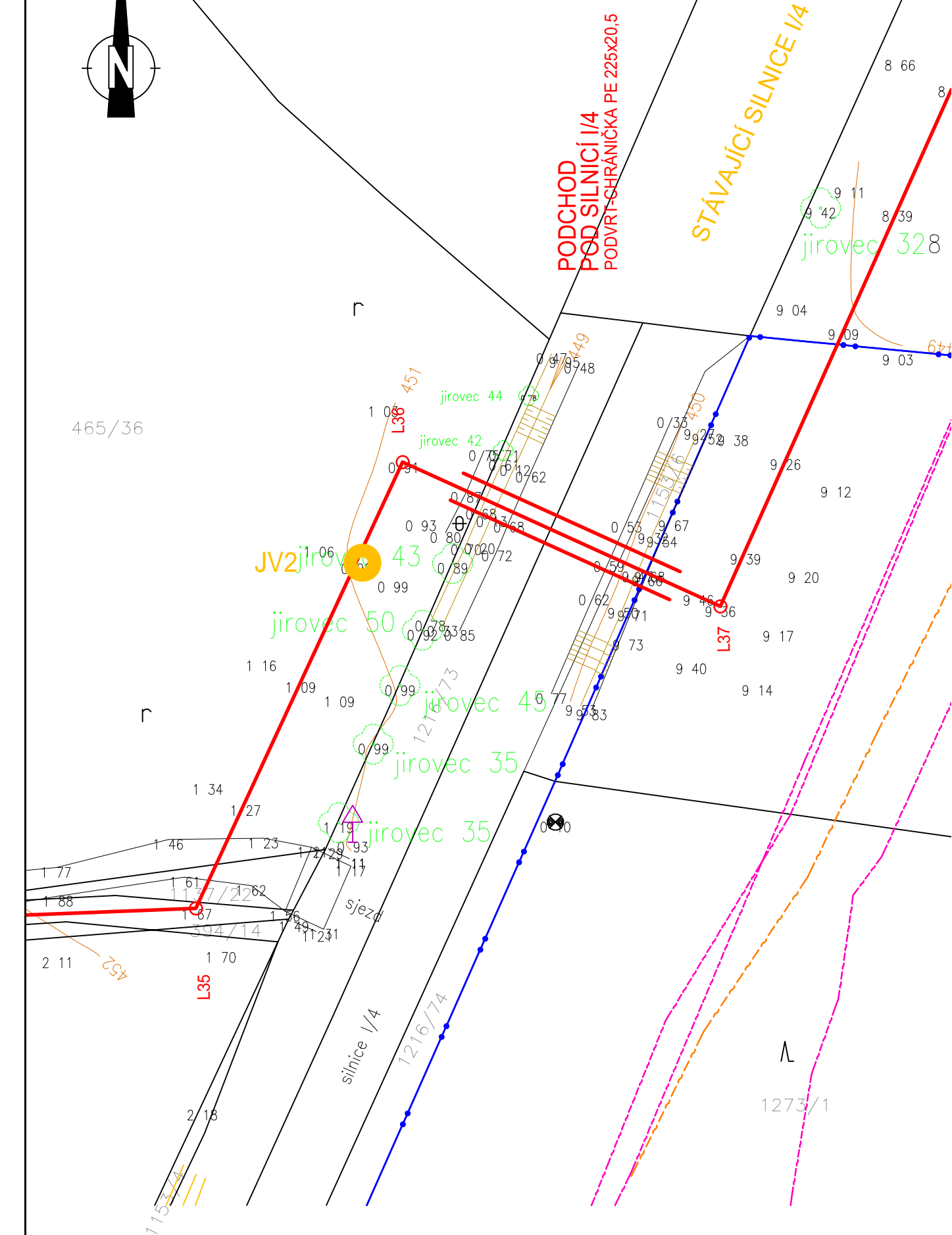
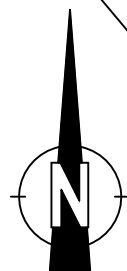


Souřadnicový systém JTSK
Výškový systém Bpv



1:100

MĚŘÍTKO 1:100/1:100

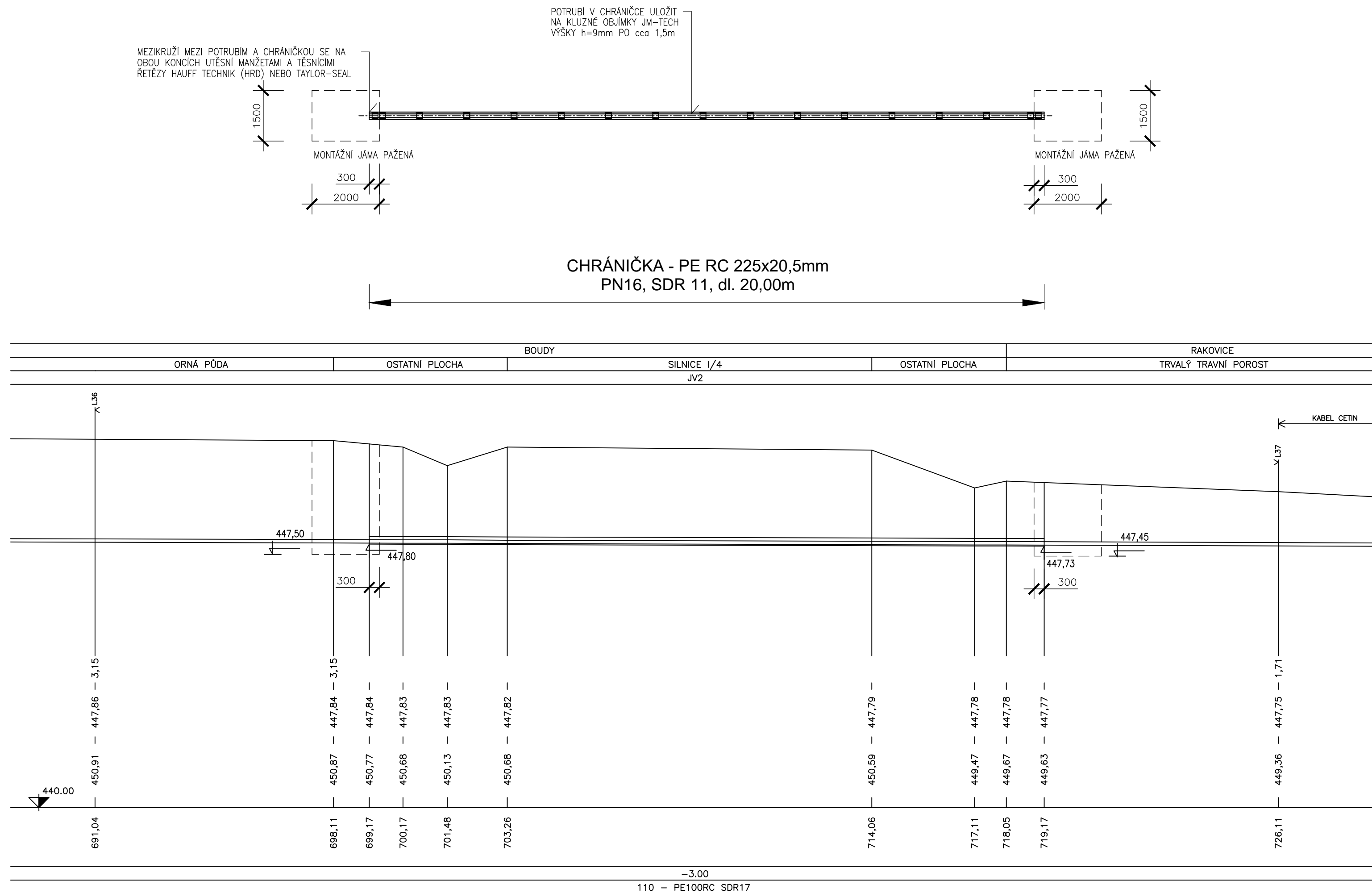
KATASTRÁLNÍ ÚZEMÍ
POVRCH ÚZEMÍ
ROZSAH PLATNOSTI SOND

HLOUBKA VÝKOPU

KÓTA DNA POTRUBÍ

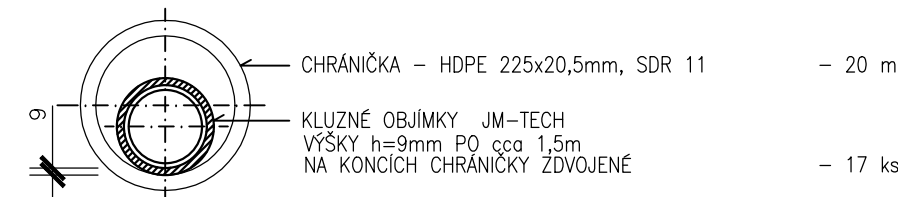
KÓTA TERÉNU

STANIČENÍ [m]

SKLON [promile]
DN [mm] – MATERIÁL

V CHRÁNIČCE

1:10



PZN. MEZIKRUŽÍ MEZI POTRUBÍM A CHRÁNIČKOU SE NA
OBOU KONCÍCH UTĚSNÍ MANŽETAMI A TĚSNÍCÍMI
ŘETĚZY HAUFF TECHNIK (HRD) NEBO TAYLOR-SEAL - 2 ks

